



**MENTERI PERHUBUNGAN
REPUBLIK INDONESIA**

KEPUTUSAN MENTERI PERHUBUNGAN

NOMOR : KM. 15 TAHUN 2003

TENTANG

**RENCANA INDUK (*MASTER PLAN*) FREKUENSI RADIO
PENYELENGGARAAN TELEKOMUNIKASI KHUSUS UNTUK KEPERLUAN
RADIO SIARAN FM (*FREQUENCY MODULATION*)**

MENTERI PERHUBUNGAN,

- Menimbang :
- a. bahwa untuk meningkatkan kualitas penerimaan pancaran siaran radio, perlu dilakukan pengkanalan frekuensi radio siaran FM (*frequency modulation*);
 - b. bahwa untuk mengatur pengkanalan frekuensi radio siaran FM yang sesuai dengan ketentuan Internasional dan proporsional untuk setiap wilayah, perlu ditetapkan Rencana Induk (*Master Plan*) frekuensi radio penyelenggaraan telekomunikasi khusus untuk keperluan radio siaran FM dengan Keputusan Menteri Perhubungan;
- Mengingat :
1. Undang-undang Nomor 36 Tahun 1999 tentang Telekomunikasi (Lembaran Negara Tahun 1999 Nomor 154 Tambahan Lembaran Negara Nomor 3881);
 2. Undang-undang Nomor 32 Tahun 2002 tentang Penyiaran (Lembaran Negara Tahun 2002 Nomor 139 Tambahan Lembaran Negara Nomor 4252);
 3. Peraturan Pemerintah Nomor 52 Tahun 2000 tentang Penyelenggaraan Telekomunikasi (Lembaran Negara Tahun 2000 Nomor 107, Tambahan Lembaran Negara Nomor 3980);
 4. Peraturan Pemerintah Nomor 53 Tahun 2000 tentang Penggunaan Spektrum Frekuensi Radio dan Orbit Satelit (Lembaran Negara Tahun 2000 Nomor 108, Tambahan Lembaran Negara Nomor 3981);

5. Keputusan Presiden Nomor 102 Tahun 2001 tentang Kedudukan, Tugas, Fungsi, Kewenangan, Susunan Organisasi dan Tata Kerja Departemen sebagaimana telah diubah dengan Keputusan Presiden Nomor 45 Tahun 2002;
6. Keputusan Presiden Nomor 109 Tahun 2001 tentang Unit Organisasi dan Tugas Eselon I Departemen sebagaimana telah diubah dengan Keputusan Presiden Nomor 47 Tahun 2002;
7. Keputusan Menteri Perhubungan Nomor KM. 24 Tahun 2001 tentang Organisasi dan Tata Kerja Departemen Perhubungan sebagaimana telah diubah dengan Keputusan Menteri Perhubungan Nomor KM. 91 Tahun 2002;

MEMUTUSKAN :

Menetapkan : KEPUTUSAN MENTERI PERHUBUNGAN TENTANG RENCANA INDUK (*MASTER PLAN*) FREKUENSI RADIO PENYELENGGARAAN TELEKOMUNIKASI KHUSUS UNTUK KEPERLUAN RADIO SIARAN FM (*FREQUENCY MODULATION*).

BAB I

KETENTUAN UMUM

Pasal 1

Dalam Keputusan ini yang dimaksud dengan :

1. Telekomunikasi adalah setiap pemancaran, pengiriman, dan atau penerimaan dari setiap informasi dalam bentuk tanda-tanda, isyarat, tulisan, gambar, suara, dan bunyi melalui kawat, optik, radio, atau sistem elektromagnetik lainnya;
2. Pemancar radio adalah alat telekomunikasi yang menggunakan dan memancarkan gelombang radio;
3. Stasiun radio adalah satu atau beberapa perangkat pemancar atau penerima atau gabungan dari perangkat pemancar dan penerima termasuk alat perlengkapan yang diperlukan di satu lokasi untuk menyelenggarakan komunikasi radio;
4. Spektrum frekuensi radio adalah kumpulan pita frekuensi radio;
5. Pita frekuensi radio adalah bagian dari spektrum frekuensi radio yang mempunyai lebar tertentu;
6. Kanal frekuensi radio adalah satuan terkecil dari spektrum frekuensi radio yang ditetapkan untuk suatu stasiun radio;

7. Alokasi frekuensi radio adalah pencantuman pita frekuensi tertentu dalam tabel alokasi frekuensi untuk penggunaan oleh satu atau lebih dinas komunikasi radio terestrial atau dinas komunikasi radio ruang angkasa atau dinas astronomi berdasarkan persyaratan tertentu. Istilah alokasi ini juga berlaku untuk pembagian lebih lanjut pita frekuensi tersebut di atas untuk setiap jenis dinasnya;
8. Penetapan (*assignment*) pita frekuensi radio atau kanal frekuensi adalah otorisasi yang diberikan oleh suatu administrasi, dalam hal ini Menteri kepada suatu stasiun radio untuk menggunakan frekuensi radio atau kanal frekuensi radio berdasarkan persyaratan tertentu;
9. Effective Radiated Power (ERP) adalah hasil kali dari daya yang diberikan ke antena dengan penguatan (*gain*) relatif terhadap antena dipole setengah gelombang;
10. Effective Hight Above Average Terrain (EHAAT) adalah ketinggian efektif suatu antena pemancar yang dihitung dari rata-rata permukaan tanah yang berada diantara 3 s/d 15 Km dari lokasi pemancar;
11. Wilayah layanan (*service area*) adalah wilayah penerimaan stasiun radio yang diproteksi dari gangguan/interferensi sinyal frekuensi radio lainnya;
12. Menteri adalah Menteri yang ruang lingkup tugas dan tanggungjawabnya di bidang telekomunikasi;
13. Direktur Jenderal adalah Direktur Jenderal Pos dan Telekomunikasi;
14. Direktorat Jenderal adalah Direktorat Jenderal Pos dan Telekomunikasi.

BAB II

KETENTUAN TEKNIS

Pasal 2

Setiap penyelenggaraan radio siaran FM wajib memenuhi ketentuan teknis sebagai berikut :

- a. Rentang pita frekuensi radio yang digunakan adalah 87,5 – 108 MHz;
- b. Pengkanalan frekuensi radio yang digunakan adalah kelipatan 100 kHz;

- (3) Radio siaran kelas C sebagaimana dimaksud dalam Pasal 3 ayat (1) huruf c diperuntukkan bagi radio siaran di kota selain sebagaimana dimaksud dalam ayat (2).
- (4) Radio siaran kelas D sebagaimana dimaksud dalam Pasal 3 ayat (2) diperuntukkan bagi radio siaran komunitas sepanjang secara teknis memungkinkan.

Pasal 5

- (1) Berdasarkan ketentuan teknis sebagaimana dimaksud dalam Pasal 2 huruf a dan b ditetapkan perencanaan kanal (*channeling plan*) sebagaimana tercantum dalam Lampiran II Keputusan ini.
- (2) Perencanaan kanal frekuensi radio sebagaimana dimaksud dalam ayat (1) digunakan sebagai berikut :
 - a. Kanal 1 s/d 201 untuk radio penyiaran publik dan radio penyiaran swasta;
 - b. Kanal 202, 203 dan 204 untuk radio penyiaran komunitas.

Pasal 6

- (1) Pemetaan kanal frekuensi radio dalam satu wilayah layanan harus dengan jarak antar kanal minimum 800 kHz.
- (2) Khusus untuk wilayah yang jumlah penyelenggara radio siaran yang sudah ada melebihi kanal yang tersedia yaitu di wilayah layanan D.K.I Jakarta, Kota Bogor, Kota Bandung, Kota Semarang, Kota Surabaya dan Kota Medan, pengkanalannya diberikan jarak spasi antar kanal minimum 400 kHz.

Pasal 7

Rasio proteksi (*protection ratio*) penyelenggaraan radio siaran FM yang digunakan harus sesuai dengan Rekomendasi ITU-R BS.412-9 sebagaimana tercantum dalam Lampiran III Keputusan ini.

BAB III

PENGGANALAN FREKUENSI RADIO FM

Pasal 8

Setiap penyelenggaraan radio siaran FM wajib mengikuti pemetaan kanal frekuensi radio siaran FM sebagaimana tercantum dalam Lampiran IV Keputusan ini.

Pasal 9

Kota/wilayah yang berbatasan dengan negara tetangga atau cakupan pemancarnya dapat menjangkau negara lain, maka penetapan kanal harus terlebih dahulu dilakukan koordinasi oleh Direktorat Jenderal dengan Administrasi Telekomunikasi negara tetangga yang berkaitan.

Pasal 10

- (1) Izin stasiun radio untuk keperluan penyiaran publik dan penyiaran swasta diberikan berdasarkan pengkalan yang diatur dalam Pasal 5 ayat (2) butir a.
- (2) Untuk mendapatkan izin sebagaimana dimaksud dalam ayat (1) dilakukan survey lapangan oleh Unit Pelaksana Teknis (UPT) Monitoring Spektrum Frekuensi Radio dan Orbit Satelit Direktorat Jenderal yang meliputi *clearance* frekuensi dan pengukuran teknis.
- (3) Tata cara survey lapangan diatur oleh Direktur Jenderal.

Pasal 11

- (1) Izin stasiun radio untuk keperluan penyiaran komunitas diberikan berdasarkan pengkalan sebagaimana dimaksud dalam Pasal 5 ayat (2) butir b.
- (2) Izin stasiun radio untuk keperluan penyiaran komunitas terlebih dahulu melalui analisa teknis dari Direktorat Jenderal.
- (3) Ketentuan analisa teknis sebagaimana dimaksud dalam ayat (1) diatur oleh Direktur Jenderal.

Pasal 12

Kota/wilayah yang belum tercantum dalam rencana induk ini akan diatur dengan keputusan tersendiri.

BAB IV

PENGALIHAN KANAL

Pasal 13

Tata cara pengalihan dan penetapan pengalihan kanal frekuensi radio bagi penyelenggara radio siaran FM yang sudah ada saat ini, akan diatur dengan keputusan tersendiri.

BAB V

SERTIFIKASI PERANGKAT

Pasal 14

Setiap alat dan atau perangkat radio yang digunakan dalam penyelenggaraan telekomunikasi khusus untuk keperluan radio siaran FM wajib mendapat sertifikat dari Direktorat Jenderal.

BAB VI

PENGAWASAN DAN PENGENDALIAN TEKNIS

Pasal 15

- (1) Direktur Jenderal melaksanakan pengawasan dan pengendalian teknis terhadap pelaksanaan Keputusan ini.
- (2) Pelaksanaan pengawasan dan pengendalian teknis sebagaimana dimaksud dalam ayat (1) dilakukan oleh Unit Pelaksana Teknis (UPT) Monitoring Spektrum Frekuensi Radio dan Orbit Satelit Direktorat Jenderal bekerjasama dengan instansi pemerintah terkait.

BAB VII

KETENTUAN PERALIHAN

Pasal 16

Dengan berlakunya Keputusan ini, maka penggunaan kanal frekuensi radio dalam penyelenggaraan radio siaran FM yang telah memiliki izin stasiun radio dari Direktorat Jenderal sebelum ditetapkannya Keputusan ini, wajib menyesuaikan dengan selambat-lambatnya 2 (dua) tahun terhitung mulai diberlakukannya Keputusan ini.

Pasal 17

- (1) Penggunaan jarak spasi antar kanal minimum 400 kHz sebagaimana dimaksud dalam Pasal 6 ayat (2) diberikan untuk jangka waktu 10 (sepuluh) tahun sejak diberlakukannya Keputusan ini.
- (2) Setelah jangka waktu sebagaimana dimaksud dalam ayat (1) berakhir, pengkanalan frekuensi radio di wilayah sebagaimana dimaksud dalam Pasal 6 ayat (2) wajib memenuhi ketentuan sebagaimana dimaksud dalam Pasal 6 ayat (1).
- (3) Untuk memenuhi kewajiban sebagaimana dimaksud dalam ayat (2) akan diadakan penilaian kinerja radio siaran sebagai sarana untuk melakukan proses seleksi sehingga jumlah radio siaran di kota sebagaimana dimaksud dalam Pasal 6 ayat (2) dapat memenuhi ketentuan sebagaimana dimaksud dalam Pasal 6 ayat (1).

BAB VIII

KETENTUAN PENUTUP

Pasal 18

Keputusan ini mulai berlaku pada tanggal ditetapkan.

Ditetapkan di : JAKARTA
Pada tanggal : 1 APRIL 2003

MENTERI PERHUBUNGAN


ttd

AGUM GUMELAR, M.Sc

SALINAN Keputusan ini disampaikan kepada :

1. Ketua Badan Pemeriksa Keuangan;
2. Menteri Koordinator Bidang Perekonomian;
3. Menteri Koordinator Bidang Politik dan Keamanan;
4. Menteri Negara Pendayagunaan Aparatur Negara;
5. Menteri Dalam Negeri;
6. Menteri Luar Negeri;
7. Menteri Pertahanan;
8. Menteri Energi dan Sumber Daya Mineral;
9. Menteri Negara Komunikasi dan Informasi;
10. Sekretaris Negara;
11. Sekretaris Jenderal, Inspektur Jenderal, Para Direktur Jenderal dan Kepala Badan di Lingkungan Departemen Perhubungan;
12. Para Kepala Biro dan Kepala Pusat di lingkungan Sekretariat Jenderal Departemen Perhubungan.

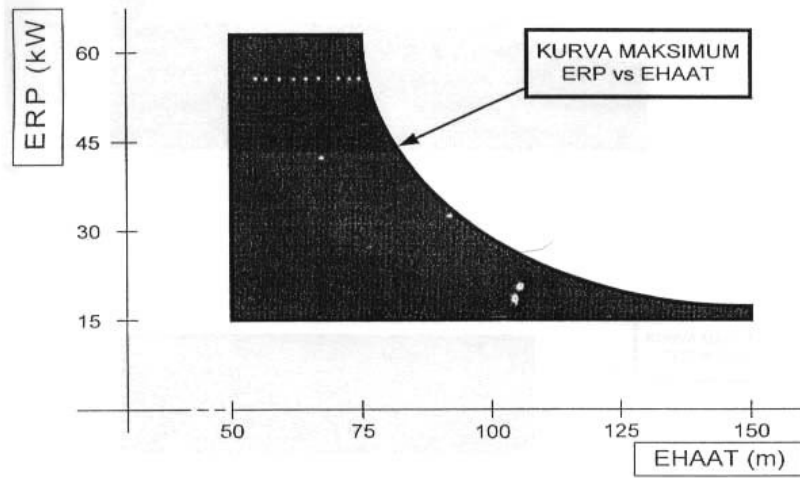
SALINAN Keputusan ini sesuai dengan aslinya
Kepala Biro Hukum dan KSLN



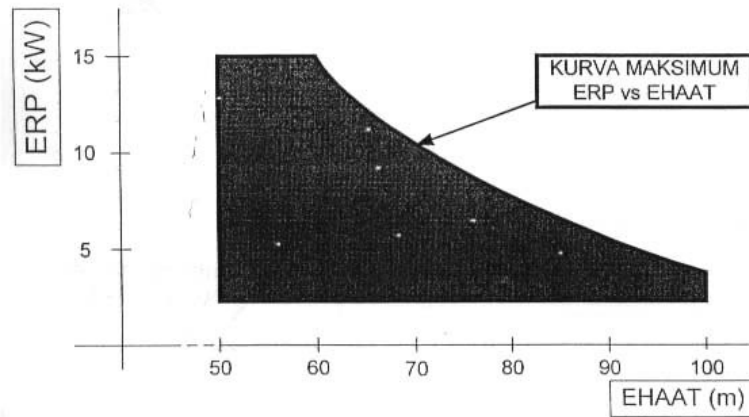
KALALO NUGROHO, SH
NIP. 120105102

BATAS DAYA PANCAR RADIO SIARAN FM

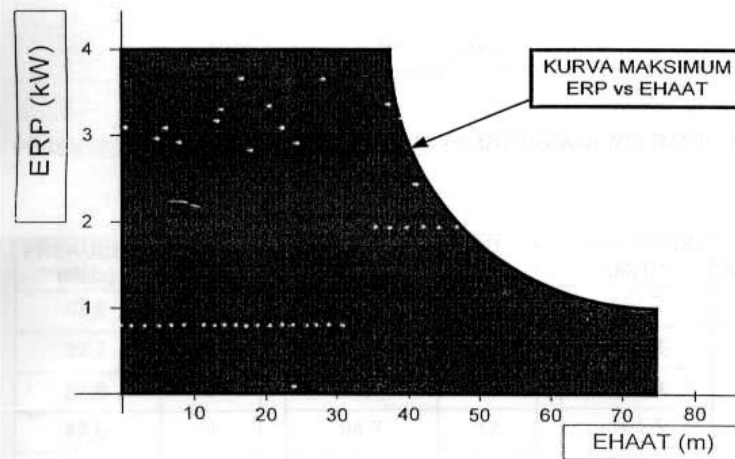
A. KELAS A



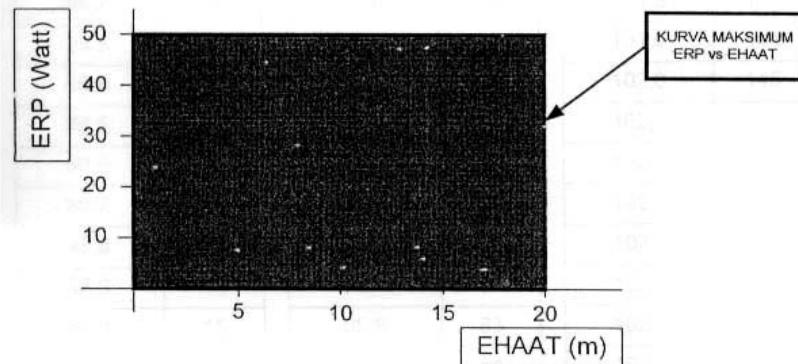
B. KELAS B



C. KELAS C




D. KELAS D



MENTERI PERHUBUNGAN
ttt
AGUM GUMELAR, M.Sc.

SALINAN Keputusan ini sesuai dengan aslinya
Kepala Biro Hukum dan KSLN


KALALO NUGROHO, SH
NIP. 120105102

LAMPIRAN II KEPUTUSAN MENTERI PERHUBUNGAN
NOMOR : KM. 15 TAHUN 2003
TANGGAL : 1 APRIL 2003

PERENCANAAN KANAL (*CHANNELLING PLAN*) FREKUENSI RADIO FM

FREKUENSI (MHz)	NO. KANAL	FREKUENSI (MHz)	NO. KANAL	FREKUENSI (MHz)	NO. KANAL
87,6	1	94,4	69	101,2	137
87,7	2	94,5	70	101,3	138
87,8	3	94,6	71	101,4	139
87,9	4	94,7	72	101,5	140
88,0	5	94,8	73	101,6	141
88,1	6	94,9	74	101,7	142
88,2	7	95,0	75	101,8	143
88,3	8	95,1	76	101,9	144
88,4	9	95,2	77	102,0	145
88,5	10	95,3	78	102,1	146
88,6	11	95,4	79	102,2	147
88,7	12	95,5	80	102,3	148
88,8	13	95,6	81	102,4	149
88,9	14	95,7	82	102,5	150
89,0	15	95,8	83	102,6	151
89,1	16	95,9	84	102,7	152
89,2	17	96,0	85	102,8	153
89,3	18	96,1	86	102,9	154
89,4	19	96,2	87	103,0	155
89,5	20	96,3	88	103,1	156
89,6	21	96,4	89	103,2	157
89,7	22	96,5	90	103,3	158
89,8	23	96,6	91	103,4	159
89,9	24	96,7	92	103,5	160

FREKUENSI (MHz)	NO. KANAL	FREKUENSI (MHz)	NO. KANAL	FREKUENSI (MHz)	NO. KANAL
90,0	25	96,8	93	103,6	161
90,1	26	96,9	94	103,7	162
90,2	27	97,0	95	103,8	163
90,3	28	97,1	96	103,9	164
90,4	29	97,2	97	104,0	165
90,5	30	97,3	98	104,1	166
90,6	31	97,4	99	104,2	167
90,7	32	97,5	100	104,3	168
90,8	33	97,6	101	104,4	169
90,9	34	97,7	102	104,5	170
91,0	35	97,8	103	104,6	171
91,1	36	97,9	104	104,7	172
91,2	37	98,0	105	104,8	173
91,3	38	98,1	106	104,9	174
91,4	39	98,2	107	105,0	175
91,5	40	98,3	108	105,1	176
91,6	41	98,4	109	105,2	177
91,7	42	98,5	110	105,3	178
91,8	43	98,6	111	105,4	179
91,9	44	98,7	112	105,5	180
92,0	45	98,8	113	105,6	181
92,1	46	98,9	114	105,7	182
92,2	47	99,0	115	105,8	183
92,3	48	99,1	116	105,9	184
92,4	49	99,2	117	106,0	185
92,5	50	99,3	118	106,1	186
92,6	51	99,4	119	106,2	187
92,7	52	99,5	120	106,3	188
92,8	53	99,6	121	106,4	189
92,9	54	99,7	122	106,5	190

FREKUENSI (MHz)	NO. KANAL	FREKUENSI (MHz)	NO. KANAL	FREKUENSI (MHz)	NO. KANAL
93,0	55	99,8	123	106,6	191
93,1	56	99,9	124	106,7	192
93,2	57	100,0	125	106,8	193
93,3	58	100,1	126	106,9	194
93,4	59	100,2	127	107,0	195
93,5	60	100,3	128	107,1	196
93,6	61	100,4	129	107,2	197
93,7	62	100,5	130	107,3	198
93,8	63	100,6	131	107,4	199
93,9	64	100,7	132	107,5	200
94,0	65	100,8	133	107,6	201
94,1	66	100,9	134	107,7	202
94,2	67	101,0	135	107,8	203
94,3	68	101,1	136	107,9	204

MENTERI PERHUBUNGAN

ttd

AGUM GUMELAR, M.Sc.

SALINAN Keputusan ini sesuai dengan aslinya
Kepala Biro Hukum dan KSLN



KALALO NUGROHO, SH
NIP. 120105102

LAMPIRAN III KEPUTUSAN MENTERI PERHUBUNGAN
NOMOR : KM. 15 TAHUN 2003
TANGGAL : 1 APRIL 2003

RASIO PROTEKSI PENYELENGGARAAN RADIO SIARAN FM

SPASI FREKUENSI (kHz)	MONOPHONIC (dB)		STEREOPHONIC (dB)	
	STEADY INTERFERENCE	TROPOSPHERIC INTERFERENCE	STEADY INTERFERENCE	TROPOSPHERIC INTERFERENCE
0 (co-channel)	36	28	45	37
100	12	12	33	25
200	6	6	7	7
300	-7	-7	-7	-7
350	-15	-15	-15	-15
400	-20	-20	-20	-20

MENTERI PERHUBUNGAN

ttd

AGUM GUMELAR, M.Sc.

SALINAN Keputusan ini sesuai dengan aslinya
Kepala Biro Hukum dan KSLN


KALAYO NUGROHO, SH
NIP. 120105102

LAMPIRAN IV KEPUTUSAN MENTERI PERHUBUNGAN
NOMOR : KM. 15 TAHUN 2003
TANGGAL : 1 APRIL 2003

**PEMETAAN KANAL FREKUENSI (ALLOTMENT)
RADIO SIARAN FREKUENSI MODULASI (FM)**

I. PROPINSI NANGGROE ACEH DARUSSALAM

A. RADIO SIARAN KELAS B

NO	WILAYAH	NOMOR KANAL
1	KOTA BANDA ACEH	3, 11, 19, 27, 35, 43, 51, 70, 78, 86, 94, 102, 110, 118, 137, 145, 153, 161, 169, 177, 185

B. RADIO SIARAN KELAS C

NO	WILAYAH	NOMOR KANAL
1	KAB. BIREUN	
	a. BIREUN	34, 42, 50, 58, 101, 109, 117, 125, 168, 176, 184, 192
2	KAB. ACEH BESAR	
	a. JANTHO	7, 15, 23, 31, 74, 82, 90, 98, 141, 149, 157, 165
3	KAB. ACEH TENGGARA	
	a. KUTACANE	32, 40, 48, 99, 107, 115, 166, 174, 182
4	KAB. ACEH TIMUR	
	a. LANGSA	44, 52, 60, 111, 119, 127, 178, 186, 194
5	KOTA LANGSA	Idem No. 4.a
6	KAB. ACEH UTARA	
	a. LHOK SEUMAWE	2, 10, 18, 26, 69, 77, 85, 93, 136, 144, 152, 160
	b. LHOK SUKON	6, 14, 73, 81, 140, 148
7	KOTA LHOK SEMAUWE	Idem No. 6.a
8	KAB. ACEH BARAT	
	a. MEULABOH	4, 12, 20, 28, 71, 79, 87, 95, 138, 146, 154, 162
9	KOTA SABANG	57, 65, 124, 132, 191

10	KAB. PIDIE	
	a. SIGLI	39, 47, 55, 63, 106, 114, 122, 130, 173, 181, 189, 197
11	KAB. SIMEULEU	
	a. SINABANG	37, 45, 53, 61, 104, 112, 120, 128, 171, 179, 187, 195
12	KAB. ACEH TENGAH	
	a. TAKENGON	31, 39, 47, 55, 98, 106, 114, 122, 165, 173, 181, 189
13	KAB. ACEH SELATAN	
	a. TAPAKTUAN	6, 14, 22, 30, 73, 81, 89, 97, 140, 148, 156, 164
14	KAB. ACEH TAMIANG	
	a. KUALA SIMPANG	4, 28, 38, 71, 95, 105, 138, 162, 172
15	KAB. ACEH BARAT DAYA	
	a. BLANG PIDIE	35, 43, 51, 59, 102, 110, 118, 126, 169, 177, 185, 193
16	KAB. ACEH SINGKIL	
	a. SINGKIL	31, 39, 47, 55, 98, 106, 114, 122, 165, 173, 181, 189
17	KAB. GAYO LUES	
	a. BLANG KEJEREN	1, 9, 17, 25, 68, 76, 84, 92, 135, 143, 151, 159
18	KAB. ACEH JAYA	
	a. CALANG	25, 33, 41, 49, 92, 100, 108, 116, 159, 167, 175, 183
	b. LAMNO	1, 9, 17, 68, 76, 84, 135, 143, 151
19	KAB. NAGAN RAYA	
	a. JEURAM	8, 16, 24, 32, 75, 83, 91, 99, 142, 150, 158, 166

II.

PROPINSI SUMATERA UTARA

A. RADIO SIARAN KELAS B

NO	WILAYAH	NOMOR KANAL
1	KOTA MEDAN	5, 9, 13, 17, 21, 25, 29, 33, 41, 49, 57, 68, 72, 76, 80, 84, 88, 92, 96, 100, 108, 116, 124, 135, 139, 143, 147, 151, 155, 159, 163, 167, 175, 183, 191

B. RADIO SIARAN KELAS C

NO	WILAYAH	NOMOR KANAL
1	KAB. DELI SERDANG	
	a. LUBUK PAKAM	1
	b. DELITUA/ TG. MORAWA/ NAMORAMBE/ PATUMBAK	37, 53, 104, 171
	c. SIBOLANGIT	198
2	KOTA BINJAI	45, 112, 179
3	KOTA TEBING TINGGI	60, 127, 194
4	KAB. KARO	
	a. KABANJAHE	64
	b. BERASTAGI	131
5	KAB. LANGKAT	
	a. STABAT	61, 128, 195
	b. PANGKALAN SUSU	11, 78, 145
6	KAB. ASAHAN	
	a. KISARAN	27, 35, 51, 59, 94, 102, 118, 126, 161, 169, 185, 193
	b. INDRAPURA	44, 111, 178
7	KOTA TANJUNG BALAI	39, 47, 55, 63, 106, 114, 122, 130, 173, 181, 189, 197
8	KAB. SIMALUNGUN	
	a. PEMATANG SIANTAR	3, 11, 19, 70, 78, 86, 137, 145, 153
	b. PRAPAT	37, 45, 104, 112, 171, 179
	c. PERDAGANGAN	120
9	KOTA PEMATANG SIANTAR	Idem No. 8.a
10	KAB. TAPANULI TENGAH	
	a. SIBOLGA	6, 14, 22, 30, 73, 81, 89, 97, 140, 148, 156, 164
	b. SORKAM	36, 44, 103, 111, 170, 178
11	KOTA SIBOLGA	Idem No. 10.a
12	KAB. TAPANULI SELATAN	
	a. PADANG SIDEMPUAN	33, 41, 49, 57, 100, 108, 116, 124, 167, 175, 183, 191

13	KOTA PADANG SIDEMPUAN	Idem No. 12.a
14	KAB. TAPANULI UTARA	
	a. TARUTUNG	2, 10, 18, 26, 69, 77, 85, 93, 136, 144, 152, 160
15	KAB. TOBA SAMOSIR	
	a. BALIGE	49, 57, 65, 116, 124, 132, 183, 191
16	KAB. NIAS	
	a. GUNUNG SITOLI	4, 12, 20, 28, 71, 79, 87, 95, 138, 146, 154, 162
17	KAB. DAIRI	
	a. SIDIKALANG	7, 15, 23, 74, 82, 90, 141, 149, 157
18	KAB. MANDAILING NATAL	
	a. PENYABUNGAN	1, 9, 17, 25, 68, 76, 84, 92, 135, 143, 151, 159
19	KAB. LABUHAN BATU	
	a. RANTAU PRAPAT	7, 15, 23, 31, 74, 82, 90, 98, 141, 149, 157, 165

III. PROPINSI SUMATERA BARAT

A. RADIO SIARAN KELAS B

NO	WILAYAH	NOMOR KANAL
1	KOTA PADANG	1, 9, 17, 25, 33, 41, 49, 68, 76, 84, 92, 100, 108, 116, 135, 143, 151, 159, 167, 175, 183

B. RADIO SIARAN KELAS C

NO	WILAYAH	NOMOR KANAL
1	KAB. AGAM	
	a. BUKIT TINGGI	6, 14, 22, 30, 73, 81, 89, 97, 140, 148, 156, 164
	a. LUBUK BASUNG	34, 42, 50, 58, 101, 109, 117, 125, 168, 176, 184, 192
2	KOTA BUKIT TINGGI	Idem No. 1.a
3	KAB. PASAMAN	
	a. LUBUK SIKAPING	2, 10, 18, 26, 69, 77, 85, 93, 136, 144, 152, 160
4	KAB. SAWAH LUNTO / SIJUNJUNG	
	a. MUARO SIJUNJUNG	37, 45, 53, 61, 104, 112, 120, 128, 171, 179, 187, 195

5	KOTA SAWAH LUNTO	41, 49, 57, 65, 108, 116, 124, 132, 175, 183, 191
6	KOTA PADANG PANJANG	36, 44, 52, 60, 103, 111, 119, 127, 170, 178, 186, 194
7	KAB. PESISIR SELATAN	
	a. PAINAN	37, 45, 53, 61, 104, 112, 120, 128, 171, 179, 187, 195
8	KAB. PADANG PARIAMAN	
	a. PARIAMAN	5, 13, 21, 29, 72, 80, 88, 96, 139, 147, 155, 163
	b. LUBUK ALUNG	64, 131, 198
9	KOTA PARIAMAN	Idem No. 8.a
10	KAB. LIMAPULUH KOTA	
	a. PAYAKUMBUH	40, 48, 56, 64, 107, 115, 123, 131, 174, 182, 190, 198
11	KOTA PAYAKUMBUH	Idem No. 10.a
12	KOTA SOLOK	4, 12, 20, 28, 71, 79, 87, 95, 138, 146, 154, 162
13	KAB. TANAH DATAR	
	a. BATU SANGKAR	8, 16, 24, 32, 75, 83, 91, 99, 142, 150, 158, 166
14	KAB. KEPULAUAN MENTAWAI	
	a. TUA PEJAT	35, 43, 102, 110, 169, 177
	b. P. SIBERUT	3, 11, 70, 78, 137, 145
	c. KEP. PAGAI	51, 59, 118, 126, 185, 193

IV.

PROPINSI RIAU

A. RADIO SIARAN KELAS B

NO	WILAYAH	NOMOR KANAL
1	KOTA PEKANBARU	1, 9, 17, 25, 33, 41, 49, 68, 76, 84, 92, 100, 108, 116, 135, 143, 151, 159, 167, 175, 183

B. RADIO SIARAN KELAS C

NO	WILAYAH	NOMOR KANAL
1	KAB. BENGKALIS	
	a. BENGKALIS	7, 15, 23, 31, 74, 82, 90, 98, 141, 149, 157, 165

2	KOTA DUMAI	39, 47, 55, 106, 114, 122, 130, 173, 181, 189, 197
3	KAB. SIAK	
	a. SIAK	37, 45, 104, 112, 120, 171, 179, 187
	b. MANDAU	61, 128, 195
4	KAB. ROKAN HILIR	
	a. UJUNG TANJUNG	3, 11, 19, 27, 70, 78, 86, 94, 137, 145, 153, 161
5	KAB. KAMPAR	
	a. BANGKINANG	5, 13, 21, 29, 72, 80, 88, 96, 139, 147, 155, 163
6	KAB. PELALAWAN	
	a. PANGKALAN KERINCI	3, 11, 19, 27, 70, 78, 86, 94, 137, 145, 153, 161
7	KAB. ROKAN HULU	
	a. PASIR PENGAIRAN	35, 43, 51, 59, 102, 110, 118, 126, 169, 177, 185, 193
8	KAB. INDRAGIRI HULU	
	a. RENGAT	7, 15, 23, 31, 74, 82, 90, 98, 141, 149, 157, 165
9	KAB. INDRAGIRI HILIR	
	a. TEMBILAHAN	51, 59, 102, 110, 118, 126, 169, 177, 185, 193
10	KAB. KUANTAN SENGINGI	
	a. TELUK KUANTAN	43, 51, 59, 67, 110, 118, 126, 134, 177, 193

V. PROPINSI KEPULAUAN RIAU

A. RADIO SIARAN KELAS C

1	KAB. KEPULAUAN RIAU	
	a. TANJUNG PINANG	1, 11, 46, 108, 157, 178
	b. P. SINGKEP	19, 27, 70, 78, 86, 94, 137, 145, 153, 161
2	KOTA TANJUNG PINANG	Idem No. 1.a
3	KOTA BATAM	5, 34, 42, 132, 140, 148, 186, 195
4	KAB. NATUNA	
	a. RANAI	50, 60, 117, 127, 184, 194

VI.

PROPINSI JAMBI

A. RADIO SIARAN KLLAS B

NO	WILAYAH	NOMOR KANAL
1	KOTA JAMBI	2, 10, 18, 26, 34, 42, 50, 69, 77, 85, 93, 101, 109, 117, 136, 144, 152, 160, 168, 176, 184

B. RADIO SIARAN KELAS C

NO	WILAYAH	NOMOR KANAL
1	KAB. MUARA JAMBI	
	a. SENGETI	55, 63, 122, 130, 189, 197
2	KAB. BATANG HARI	
	a. MUARA BULIAN	30, 38, 97, 105, 164, 172
	b. MUARA TEMBESI	46, 113, 180
3	KAB. TANJUNG JABUNG TIMUR	
	a. MUARA SABAK	6, 14, 22, 73, 81, 89, 140, 148, 156
4	KAB. TANJUNG JABUNG BARAT	
	a. KUALA TUNGKAL	32, 40, 48, 56, 99, 107, 115, 123, 166, 174, 182, 190
5	KAB. TEBO	
	a. TEBO	4, 12, 20, 28, 71, 79, 87, 95, 138, 146, 154, 162
6	KAB. BUNGO	
	a. MUARA BUNGO	36, 44, 52, 60, 103, 111, 119, 127, 170, 178, 186, 194
7	KAB. MERANGIN	
	a. BANGKO	40, 48, 56, 64, 107, 115, 123, 131, 174, 182, 190, 198
8	KAB. SAROLANGUN	
	a. SAROLANGUN	8, 16, 24, 32, 75, 83, 91, 99, 142, 150, 158, 166
9	KAB. KERINCI	
	a. SUNGAI PENUH	1, 9, 17, 25, 68, 76, 84, 92, 135, 143, 151, 159

VII.

PROPINSI SUMATERA SELATAN

A. RADIO SIARAN KELAS B

NO	WILAYAH	NOMOR KANAL
1	KOTA PALEMBANG	1, 9, 17, 25, 33, 41, 49, 68, 76, 84, 92, 100, 108, 116, 135, 143, 151, 159, 167, 175, 183

B. RADIO SIARAN KELAS C

NO	WILAYAH	NOMOR KANAL
1	KAB. OGAN KOMIRING ILIR	
	a. KAYU AGUNG	5, 13, 21, 29, 72, 80, 88, 96, 139, 147, 155, 163
2	KOTA PRABUMULIH	37, 45, 57, 104, 112, 124, 171, 179, 191
3	KAB. MUSI BANYU ASIN	
	a. SEKAYU	4, 12, 20, 28, 71, 79, 87, 95, 138, 146, 154, 162
4	KAB. MUSI RAWAS	
	a. LUBUK LINGGAU	1, 9, 17, 25, 68, 76, 84, 92, 135, 143, 151, 159
	b. MUARA LAKITAN	36, 44, 103, 111, 170, 178
	c. RUPIT	52, 60, 119, 127, 186, 194
5	KOTA LUBUK LINGGAU	Idem No. 4.a
6	KAB. LAHAT	
	a. LAHAT	3, 11, 19, 27, 70, 78, 86, 137, 145, 153
	b. TEBING TINGGI	39, 47, 106, 114, 173, 181
7	KOTA PAGAR ALAM	35, 43, 102, 110, 169, 177
8	KAB. OGAN KOMERING ULU	
	a. BATU RAJA	22, 30, 39, 47, 89, 97, 106, 114, 156, 164, 173, 181
	b. MARTAPURA	51, 59, 118, 126, 185, 193
	c. MUARA DUA	4, 12, 71, 79, 138, 146
9	KAB. MUARA ENIM	
	a. MUARA ENIM	32, 50, 66, 91, 99, 117, 133, 158, 166, 184
	b. GUNUNG MEGANG	7, 15, 74, 82, 141, 149

VIII. PROPINSI BANGKA BELITUNG

A. RADIO SIARAN KELAS B

NO	WILAYAH	NOMOR KANAL
1	KOTA PANGKAL PINANG	2, 10, 18, 26, 34, 42, 50, 69, 77, 85, 93, 101, 109, 117, 136, 144, 152, 160, 168, 176, 184

B. RADIO SIARAN KELAS C

NO	WILAYAH	NOMOR KANAL
1	KAB. BANGKA	
	a. SUNGAI LIAT	22, 30, 38, 46, 89, 97, 105, 113, 156, 164, 172, 180
	b. MENTOK	4, 12, 71, 79, 138, 146
	c. KELAPA	54, 62, 121, 129, 188, 196
	d. Koba	56, 64, 123, 131, 190, 198
	e. PAYUNG	6, 14, 73, 81, 140, 148
	f. TOBOALI	21, 29, 88, 96, 155, 163
	g. BELINYU	58, 66, 125, 133, 192
2	KAB. BELITUNG	
	a. TANJUNG PANDAN	5, 13, 37, 45, 72, 80, 104, 112, 139, 147, 171, 179
	b. MANGGAR	22, 30, 89, 97, 156, 164

IX. PROPINSI BENGKULU

A. RADIO SIARAN KELAS B

NO	WILAYAH	NOMOR KANAL
1	KOTA BENGKULU	2, 10, 18, 26, 34, 42, 50, 69, 77, 85, 93, 101, 109, 117, 136, 144, 152, 160, 168, 176, 184

B. RADIO SIARAN KELAS C

NO	WILAYAH	NOMOR KANAL
1	KAB. REJANG LEBONG	
	a. CURUP	38, 46, 58, 66, 105, 113, 125, 133, 172, 180, 192

2	KAB. BENGKULU UTARA	
	a. ARGA MAKMUR	6, 14, 22, 30, 73, 81, 89, 97, 140, 148, 156, 164
	b. LAIS	54, 62, 121, 129, 188, 196
	c. MUKO-MUKO	4, 12, 71, 79, 138, 146
3	KAB. BENGKULU SELATAN	
	a. MANNA	4, 12, 20, 28, 71, 79, 87, 95, 138, 146, 154, 162

X.

PROPINSI LAMPUNG

A. RADIO SIARAN KELAS B

NO	WILAYAH	NOMOR KANAL
1	KOTA BANDAR LAMPUNG	2, 10, 18, 26, 34, 42, 50, 69, 77, 85, 93, 101, 109, 117, 136, 144, 152, 160, 168, 176, 184

B. RADIO SIARAN KELAS C

NO	WILAYAH	NOMOR KANAL
1	KAB. LAMPUNG TENGAH	
	a. METRO	30, 38, 46, 97, 105, 113, 164, 172, 180
	b. PADANG RATU	22, 89, 156
	c. TERBANGGI BESAR	53, 120, 187
2	KOTA METRO	Idem No. 1.a
3	KAB. TANGGAMUS	
	a. KOTA AGUNG	4, 12, 20, 28, 71, 79, 87, 95, 138, 146, 154, 162
	b. PRINGSEWU	54, 121, 188
4	KAB. TULANG BAWANG	
	a. MENGGALA	24, 32, 40, 48, 91, 99, 107, 115, 158, 166, 174, 182
5	KAB. LAMPUNG BARAT	
	a. LIWA	36, 44, 52, 60, 103, 111, 119, 127, 170, 178, 186, 194
6	KAB. LAMPUNG UTARA	
	a. KOTA BUMI	8, 16, 62, 75, 83, 129, 142, 150, 196
	b. BUKIT KEMUNING	33, 41, 100, 108, 167, 175

7	KAB. LAMPUNG SELATAN	
	a. KALIANDA	55, 65, 122, 132, 189
	b. NATAR	58, 125, 192
8	KAB. LAMPUNG TIMUR	
	a. SUKADANA	6, 14, 73, 81, 140, 148
9	KAB. WAY KANAN	
	a. BLAMBANGAN UMPU	27, 55, 94, 122, 161, 189

XI. PROPINSI BANTEN

A. RADIO SIARAN KELAS B

NO	WILAYAH	NOMOR KANAL
1	KAB. SERANG	
	a. SERANG	7, 23, 39, 74, 90, 106, 141, 157, 173

B. KELAS C

NO	WILAYAH	NOMOR KANAL
1	KOTA CILEGON	11, 27, 43, 78, 94, 110, 145, 161, 177
2	KAB. LEBAK	
	a. RANGKAS BITUNG	15, 82, 149
	b. MALINGPING	2, 69, 136
3	KAB. TANGERANG	
	a. TIGA RAKSA	-
	b. CIPUTAT	187
4	KOTA TANGERANG	64, 120, 131, 198
5	KAB. PANDEGLANG	
	a. PANDEGLANG	31, 47, 98, 114, 165, 181
	c. LABUAN	62, 129, 196

XII. PROPINSI D.K.I. JAKARTA

A. RADIO SIARAN KELAS A

NO	WILAYAH	NOMOR KANAL
1	DKI JAKARTA	1, 5, 9, 13, 17, 21, 25, 29, 33, 37, 41, 45, 49, 53, 72, 76, 80, 84, 88, 92, 96, 100, 104, 108, 112, 116, 139, 143, 147, 151, 163, 167, 171, 175, 179, 183

B. RADIO SIARAN KELAS B

NO	WILAYAH	NOMOR KANAL
1	DKI JAKARTA	57, 68, 124, 135, 159, 191

XIII. PROPINSI JAWA BARAT

A. RADIO SIARAN KELAS B

NO	WILAYAH	NOMOR KANAL
1	KOTA BANDUNG	2, 6, 10, 18, 22, 26, 30, 34, 38, 42, 46, 50, 58, 62, 69, 73, 77, 85, 89, 93, 97, 101, 109, 113, 117, 125, 129, 136, 140, 144, 148, 152, 156, 160, 164, 168, 172, 176, 180, 184, 188, 192, 196, 200

B. RADIO SIARAN KELAS C

NO	WILAYAH	NOMOR KANAL
1	KAB. BANDUNG	
	a. SOREANG	105
	b. RANCAEKEK	81
2	KOTA CIMAHI	14, 54, 121
3	KAB. BEKASI	
	a. BEKASI	61, 128, 195
4	KOTA BEKASI	Idem No. 3.a
5	KAB. BOGOR	
	a. CIBINONG	-

	b. CISARUA	133
6	KOTA BOGOR	59, 66, 126, 193, 200
7	KOTA DEPOK	155
8	KAB. CIAMIS	
	a. CIAMIS	8, 24, 75, 91, 142, 158
	b. PANGANDARAN	40, 107, 1174
9	KOTA BANJAR	12, 32, 79, 99, 146, 166
10	KAB. CIANJUR	
	a. CIANJUR	64, 119, 131, 186, 198
	b. SINDANG BARANG	61, 128, 195
11	KAB. CIREBON	
	a. SUMBER	43, 110, 177
	b. PALIMANAN/ GEGESIK/ ARJAWINANGUN	11, 27, 78, 94, 145, 161
12	KOTA CIREBON	1, 17, 33, 68, 84, 100, 135, 151, 167
13	KAB. GARUT	
	a. GARUT	28, 44, 95, 111, 162, 178
	b. CIKAJANG	16, 83, 150
	c. PAMEUNGPEUK	40, 107, 174
14	KAB. INDRAMAYU	
	a. INDRAMAYU	20, 36, 71, 103, 138, 154
	b. KARANG AMPEL/ WIDASARIJATI BARANG	4, 87, 170
	c. ANJATAN / SUKRA	31, 47, 98, 114, 165, 181
	d. HAURGEULIS	16, 83, 150
15	KAB. KARAWANG	
	a. KARAWANG	157
16	KAB. KUNINGAN	
	a. KUNINGAN	23, 63, 90, 130, 157, 197
	b. CIGUGUR	39, 106, 173
17	KAB. MAJALENGKA	
	a. MAJALENGKA	56, 123, 190
18	KAB. PURWAKARTA	

	a. PURWAKARTA	3, 23, 70, 90, 137
19	KAB. SUBANG	
	a. SUBANG	8, 40, 75, 107, 142, 174
	b. SEGALA HERANG	60, 127, 194
20	KAB. SUKABUMI	
	a. PELABUHAN RATU	8, 40, 75, 107, 142, 174
	b. CIBADAK / CICURUG	27, 94, 161
21	KOTA SUKABUMI	18, 32, 48, 85, 99, 115, 152, 166, 182
22	KAB. SUMEDANG	
	a. SUMEDANG	52, 119, 186
23	KAB. TASIKMALAYA	
	a. TASIKMALAYA	4, 20, 36, 71, 87, 103, 138, 154, 170
	b. PAGERAGEUNG	66, 133
24	KOTA TASIKMALAYA	Idem No. 23

XIV. PROPINSI JAWA TENGAH

A. RADIO SIARAN KELAS B

NO	WILAYAH	NOMOR KANAL
1	KOTA SEMARANG	3, 7, 11, 15, 19, 23, 27, 35, 43, 51, 59, 70, 74, 78, 82, 86, 90, 94, 102, 110, 114, 118, 126, 137, 141, 145, 149, 153, 157, 161, 169, 177, 185, 193

B. RADIO SIARAN KELAS C

NO	WILAYAH	NOMOR KANAL
1	KAB. BANJAR NEGARA	
	a. BANJAR NEGARA	27, 35, 94, 102, 161, 169
2	KAB. BANYUMAS	
	a. PURWOKERTO	40, 48, 56, 64, 107, 115, 123, 131, 174, 182, 190, 198
	b. SOKARAJA	44, 111, 178
3	KAB. BATANG	
	a. BATANG	53, 120, 187

4	KAB. BLORA	
	a. BLORA	50, 58, 66, 117, 125, 133, 184, 192
5	KAB. BOYOLALI	
	a. BOYOLALI	61, 128, 195
6	KAB. BREBES	
	a. BREBES	30, 46, 97, 113, 164, 180
	b. BUMI AYU / PAGUYANGAN	9, 60, 76, 127, 143, 194
7	KAB. CILACAP	
	a. CILACAP	1, 17, 33, 68, 84, 100, 135, 151, 167
	b. MAJENANG	67, 134
8	KAB. DEMAK	
	a. DEMAK	173
9	KAB. GROBOGAN	
	a. PURWODADI	40, 107
10	KAB. JEPARA	
	a. JEPARA	67, 98, 134, 165
11	KAB. KARANG ANYAR	
	a. KARANG ANYAR	21, 88, 155
12	KAB. KEBUMEN	
	a. KEBUMEN	8, 24, 75, 91, 142, 158
	b. KARANG ANYAR / GOMBONG	31, 98, 165
13	KAB. KENDAL	
	a. KENDAL	55, 122, 189
	b. WELERI	64, 131, 198
14	KAB. KLATEN	
	a. KLATEN	24, 91, 158
15	KAB. KUDUS	
	a. KUDUS	62, 129, 196
16	KAB. MAGELANG	
	a. MUNGKID / MUNTILAN / SALAM	40, 107, 174
17	KOTA MAGELANG	1, 55, 68, 122, 135, 189

18	KAB. PATI	
	a. PATI	1, 17, 33, 68, 84, 135, 151
19	KAB. PEKALONGAN	
	a. KAJEN / KEDUNGWUNI	22, 89, 156
	b. WIRADESA	14, 81, 148
20	KOTA PEKALONGAN	37, 96, 104, 163, 171
21	KAB. PEMALANG	
	a. PEMALANG	2, 18, 69, 85, 136, 152
22	KAB. PURBALINGGA	
	a. PURBALINGGA	5, 13, 21, 72, 80, 88, 139, 147, 155
23	KAB. PURWOREJO	
	a. PURWOREJO	59, 126, 193
	b. KUTOARJO	10, 77, 144
24	KAB. REMBANG	
	a. REMBANG	10, 26, 42, 77, 93, 109, 144, 160, 176
25	KOTA SALATIGA	97, 164
26	KAB. SEMARANG	
	a. UNGARAN	47, 181
	b. AMBARAWA	30
27	KAB. SRAGEN	
	a. SRAGEN	5, 13, 72, 80, 139, 147
28	KAB. SUKOHARJO	
	a. SUKOHARJO	50, 117, 184
	b. GROGOL	34, 101, 168
29	KOTA SURAKARTA	38, 46, 54, 105, 113, 121, 172, 180, 188
30	KAB. TEGAL	
	a. DESA BUMIJAWA	35, 51
	b. SLAWI	102, 118, 169, 185
31	KOTA TEGAL	25, 41, 57, 65, 92, 108, 124, 132, 159, 175, 191
32	KAB. TEMANGGUNG	
	a. TEMANGGUNG	6, 22, 73, 89, 140, 156

33	KAB. WONOGORI	
	a. WONOGIRI	65, 132
34	KAB. WONOSOBO	
	a. WONOSOBO	38, 46, 105, 113, 172, 180

XV. PROPINSI D.I. YOGYAKARTA

A. RADIO SIARAN KELAS B

NO	WILAYAH	NOMOR KANAL
1	KOTA YOGYAKARTA	4, 12, 36, 52, 71, 79, 87, 103, 119, 138, 146, 154, 170, 186

B. RADIO SIARAN KELAS C

NO	WILAYAH	NOMOR KANAL
1	KAB. BANTUL	
	a. BANTUL	20, 67, 134, 201
2	KAB. GUNUNG KIDUL	
	a. WONOSARI	57, 124, 191
	b. PATOK	111
3	KAB. KULON PROGO	
	a. WATES / SENTOLO	63, 130, 197
4	KAB. SLEMAN	
	a. BERAN	-
	b. SLEMAN / NGAGLIK / KALASAN / NGEMPLAK	16, 32, 48, 83, 99, 115, 150, 166, 182
	c. GAMPING	44
	d. DEPOK	8, 28, 75, 95, 142, 162, 178

XVI. PROPINSI JAWA TIMUR

A. RADIO SIARAN KELAS B

NO	WILAYAH	NOMOR KANAL
1	KOTA SURABAYA	2, 6, 10, 14, 18, 22, 26, 34, 38, 42, 50, 58, 69, 73, 77, 85, 89, 93, 101, 105, 117, 125, 136, 140, 144, 152, 156, 160, 168, 172, 176, 184, 192

B. RADIO SIARAN KELAS C

NO	WILAYAH	NOMOR KANAL
1	KAB. BANGKALAN	
	a. BANGKALAN	81, 148
2	KAB. BANYUWANGI	
	a. BANYUWANGI / GLAGAH	6, 22, 73, 89, 140, 156
	b. MUNCAR / ROGOJAMPI	14, 81, 148
	c. SEMPU / GENTENG / GAMBIRAN	30, 46, 97, 113, 164, 180
	d. BANGOREJO / PASANGGARAN	38, 172
	e. KALIBARU	105
3	KAB. BLITAR	
	a. BLITAR	1, 17, 68, 84, 135, 151
	b. WLINGI	9, 76, 143
4	KOTA BLITAR	Idem no. 3.a
5	KAB. BOJONEGORO	
	a. BOJONEGORO	8, 16, 24, 75, 83, 91, 142, 150, 158
6	KAB. BONDOWOSO	
	a. BONDOWOSO	44, 52, 60, 111, 119, 127, 178, 186, 194
7	KAB. GRESIK	
	a. GRESIK	109
8	KAB. JEMBER	
	a. JEMBER	4, 12, 20, 71, 79, 87, 131, 138, 146, 154, 198
9	KAB. JOMBANG	
	a. JOMBANG	32, 40, 99, 107, 166

10	KAB. KEDIRI	
	a. PARE	127, 194
11	KOTA KEDIRI	48, 60, 115, 182
12	KAB. LAMONGAN	
	a. LAMONGAN	30, 97, 164
13	KAB. LUMAJANG	
	a. LUMAJANG	16, 24, 32, 83, 91, 99, 150, 158, 166
14	KAB. MADIUN	
	a. MADIUN	55, 63, 122, 130, 189, 197
15	KOTA MADIUN	Idem No. 14.a
16	KAB. MAGETAN	
	a. MAGETAN	31, 98, 165
17	KAB. MALANG	
	a. MALANG	4, 12, 20, 36, 71, 79, 87, 103, 138, 146, 154, 170
	a. SINGOSARI	162
18	KOTA MALANG	Idem No. 17.a
19	KOTA BATU	28.95
20	KAB. MOJOKERTO	
	a. MOJOKERTO	46, 65, 132
21	KOTA MOJOKERTO	Idem No. 20.a
22	KAB. NGANJUK	
	a. NGANJUK	44, 52, 111, 119, 178, 186
23	KAB. NGAWI	
	a. NGAWI	36, 103, 170
24	KAB. PACITAN	
	a. PACITAN	29, 37, 96, 104, 163, 171
25	KAB. PAMEKASAN	
	a. PAMEKASAN	16, 24, 83, 91, 150, 158
26	KAB. PASURUAN	
	a. PASURUAN	61, 195
	b. PANDAAN / PRIGEN	128, 180

27	KOTA PASURUAN	Idem No. 24.a
28	KAB. PONOROGO	
	a. PONOROGO	46, 67, 113, 134, 180
29	KAB. PROBOLINGGO	
	a. PROBOLINGGO	8, 75, 142
30	KOTA PROBOLINGGO	Idem No. 29.a
31	KAB. SAMPANG	
	a. SAMPANG	66, 133
32	KAB. SIDOARJO	
	a. SIDOARJO	121, 188
	b. KRIAN	54
	c. WARU	113
33	KAB. SITUBONDO	
	a. SITUBONDO	28, 36, 56, 95, 103, 123, 162, 170, 190
34	KAB. SUMENEP	
	a. SUMENEP	4, 12, 20, 71, 79, 87, 138, 146, 154
35	KAB. TRENGGALEK	
	a. TRENGGALEK	6, 14, 73, 81, 140, 148
36	KAB. TUBAN	
	a. TUBAN	4, 12, 20, 71, 79, 87, 138, 146, 154
37	KAB. TULUNGAGUNG	
	a. TULUNGAGUNG	26, 34, 93, 101, 160
	b. NGUNUT	168

XVII. PROPINSI KALIMANTAN BARAT

A. RADIO SIARAN KELAS B

NO	WILAYAH	NOMOR KANAL
1	KOTA PONTIANAK	1, 9, 17, 25, 33, 41, 49, 68, 76, 84, 92, 100, 108, 116, 135, 143, 151, 159, 167, 175, 183

B. RADIO SIARAN KELAS C

NO	WILAYAH	NOMOR KANAL
1	KAB. KETAPANG	
	a. KETAPANG	2, 10, 18, 26, 69, 77, 85, 93, 136, 144, 152, 169
	b. KENDAWANGAN	38, 46, 105, 113, 172, 180
	c. SUKADANA	6, 14, 73, 81, 140, 148
2	KAB. BENGKAYANG	
	a. BENGKAYANG	6, 14, 22, 30, 73, 81, 89, 97, 140, 148, 156, 164
3	KOTA SINGKAWANG	3, 11, 19, 27, 70, 78, 86, 94, 137, 145, 153, 161
4	KAB. PONTIANAK	
	a. MEMPAWAH	37, 45, 53, 61, 104, 112, 120, 128, 171, 179, 187, 195
5	KAB. KAPUAS HULU	
	a. PUTUSSIBAU	1, 9, 17, 25, 68, 76, 84, 92, 135, 143, 151, 159
	b. SEMITAU	40, 48, 56, 64, 107, 115, 123, 131, 174, 182, 190, 198
6	KAB. SAMBAS	
	a. SAMBAS	35, 43, 51, 59, 102, 110, 118, 126, 169, 177, 185, 193
7	KAB. SANGGAU	
	a. SANGGAU	4, 12, 20, 28, 71, 79, 87, 95, 138, 146, 154, 162
8	KAB. SINTANG	
	a. SINTANG	8, 16, 24, 32, 75, 83, 91, 99, 142, 150, 158, 166
	b. NANGAPINOH	36, 44, 52, 60, 103, 111, 119, 127, 170, 178, 186, 194
9	KAB. LANDAK	
	a. NGABANG	38, 46, 54, 62, 105, 113, 121, 129, 172, 180, 188, 196

XVIII. PROPINSI KALIMANTAN TENGAH

A. RADIO SIARAN KELAS B

NO	WILAYAH	NOMOR KANAL
1	KOTA PALANGKARAYA	1, 9, 17, 25, 33, 41, 49, 68, 76, 84, 92, 100, 108, 116, 135, 143, 151, 159, 167, 175, 183

B. RADIO SIARAN KELAS C

NO	WILAYAH	NOMOR KANAL
1	KAB. KATINGAN	
	a. KASONGAN	5, 13, 21, 29, 72, 80, 88, 96, 139, 147, 155, 163
2	KAB. KAPUAS	
	a. KUALA KAPUAS	39, 53, 61, 106, 120, 128, 173, 187, 195
3	KAB. BARITO UTARA	
	a. MUARA TEWEH	2, 10, 18, 26, 69, 77, 85, 93, 136, 144, 152, 160
4	KAB. KOTA WARINGIN BARAT	
	a. PANGKALAN BUN	34, 42, 50, 58, 101, 109, 117, 125, 168, 176, 184, 192
5	KAB. PULANG PISAU	
	a. PULANG PISAU	29, 66, 96, 133, 163
6	KAB. KOTA WARINGIN TIMUR	
	a. SAMPIT	37, 45, 53, 61, 104, 112, 120, 128, 171, 179, 187, 195
7	KAB. MURUNG RAYA	
	a. PURUK CAHU	6, 14, 22, 30, 73, 81, 89, 97, 140, 148, 156, 164
8	KAB. GUNUNG MAS	
	a. KUALA KURUN	37, 45, 53, 61, 104, 112, 120, 128, 171, 179, 187, 195
9	KAB. BARITO TIMUR	
	a. TAMIANG LAYANG	38, 46, 54, 62, 105, 113, 121, 129, 172, 180, 188, 196
10	KAB. BARITO SELATAN	
	a. BUNTOK	7, 15, 23, 31, 74, 82, 90, 98, 141, 149, 157, 165
11	KAB. SUKAMARA	
	a. SUKAMARA	21, 29, 88, 96, 155, 163
12	KAB. LAMANDAU	
	a. NANGA BULIK	5, 13, 72, 80, 139, 147
13	KAB. SERUYAN	
	a. PEMBUANG	7, 15, 23, 31, 74, 82, 90, 98, 141, 149, 157, 165

XIX. PROPINSI KALIMANTAN TIMUR

A. RADIO SIARAN KELAS B

NO	WILAYAH	NOMOR KANAL
1	KOTA SAMARINDA	2, 10, 18, 26, 34, 42, 69, 77, 85, 93, 101, 109, 136, 144, 152, 160, 168, 176

B. RADIO SIARAN KELAS C

NO	WILAYAH	NOMOR KANAL
1	KAB. KUTAI	
	a. TENGGARONG	48, 56, 64, 115, 123, 131, 182, 190, 198
2	KOTA BALIK PAPAN	4, 12, 20, 28, 36, 71, 79, 87, 95, 103, 138, 146, 154, 162, 170
3	KOTA BONTANG	6, 14, 22, 30, 73, 81, 89, 97, 140, 148, 156, 164
4	KAB. MALINAU	
	a. MALINAU	3, 11, 19, 27, 70, 78, 86, 94, 137, 145, 153, 161
5	KAB. NUNUKAN	
	a. NUNUKAN	5, 13, 21, 29, 72, 80, 88, 96, 139, 147, 155, 163
6	KAB. KUTAI TIMUR	
	a. SANGATTA	36, 44, 52, 60, 103, 111, 119, 127, 170, 178, 186, 194
7	KAB. KUTAI BARAT	
	a. SENDAWAR	16, 24, 32, 40, 83, 91, 99, 107, 150, 158, 166, 174
8	KAB. PASIR	
	a. TANAH GROGOT	10, 18, 26, 34, 77, 85, 93, 101, 144, 152, 160, 168
9	KAB. BERAU	
	a. TANJUNG REDEB	1, 9, 17, 25, 68, 76, 84, 92, 135, 143, 151, 159
10	KAB. BULUNGAN	
	a. TANJUNG SELOR	41, 49, 57, 65, 108, 116, 124, 132, 175, 183, 191
11	KOTA TARAKAN	37, 45, 53, 61, 104, 112, 120, 128, 171, 179, 187, 195

XX. PROPINSI KALIMANTAN SELATAN

A. RADIO SIARAN KELAS B

NO	WILAYAH	NOMOR KANAL
1	KOTA BANJARMASIN	2, 10, 18, 26, 34, 42, 50, 69, 77, 85, 93, 101, 109, 117, 136, 144, 152, 160, 168, 176, 184

B. RADIO SIARAN KELAS C

NO	WILAYAH	NOMOR KANAL
1	KAB. HULU SUNGAI UTARA	
	a. AMUNTAI	8, 16, 24, 32, 75, 83, 91, 99, 142, 150, 158, 166
2	KAB. BANJAR	
	a. MARTAPURA	54, 62, 121, 129, 188, 196
3	KOTA BANJAR BARU	30, 38, 97, 105, 164, 172
4	KAB. HULU SUNGAI TENGAH	
	a. BARABAI	36, 44, 52, 60, 103, 111, 119, 127, 170, 178, 186, 194
5	KAB. TABALONG	
	a. TANJUNG	4, 12, 20, 28, 71, 79, 87, 95, 138, 146, 154, 162
	b. HARUAI	42, 50, 109, 117, 176, 184
6	KAB. HULU SUNGAI SELATAN	
	a. KANDANGAN	40, 48, 56, 64, 107, 115, 123, 131, 174, 182, 190, 198
7	KAB. KOTA BARU	
	a. KOTA BARU	3, 11, 19, 27, 70, 78, 86, 94, 137, 145, 153, 161
8	KAB. BARITO KUALA	
	a. MARABAHAN	46, 58, 113, 125, 180, 192
9	KAB. TANAH LAUT	
	a. PELAIHARI	6, 14, 22, 73, 81, 89, 140, 148, 156
10	KAB. TAPIN	
	a. RANTAU	5, 13, 21, 72, 80, 88, 139, 147, 155

XXI. PROPINSI BALI

A. RADIO SIARAN KELAS B

NO	WILAYAH	NOMOR KANAL
1	KOTA DENPASAR	11, 19, 27, 35, 43, 51, 70, 78, 86, 94, 102, 110, 118, 145, 153, 161, 169, 177

B. RADIO SIARAN KELAS C

NO	WILAYAH	NOMOR KANAL
1	KAB. BADJUNG	
	a. KUTA	3, 137, 185
2	KAB. BANGLI	
	a. BANGLI	7, 15, 74, 82, 141, 149
	b. PENULISAN	187
3	KAB. BULELENG	
	a. SINGARAJA	37, 45, 53, 104, 112, 171, 179
	b. BUKIT KUTUL	120
4	KAB. GIANYAR	
	a. GIANYAR	39, 47, 106, 114, 173, 181
5	KAB. JEMBRANA	
	a. NEGARA	57, 65, 124, 132, 191
6	KAB. KARANG ASEM	
	a. KARANG ASEM	59, 126, 193
	b. SEGE	201
7	KAB. KLUNGKUNG	
	a. SEMARA PURA	55, 63, 122, 130, 197
8	KAB. TABANAN	
	a. TABANAN	23, 31, 90, 98, 157, 165

XXII. PROPINSI NUSA TENGGARA BARAT

A. RADIO SIARAN KELAS B

NO	WILAYAH	NOMOR KANAL
1	KOTA MATARAM	1, 9, 17, 25, 33, 41, 68, 76, 84, 92, 100, 108, 135, 143, 151, 159, 167, 175

B. RADIO SIARAN KELAS C

NO	WILAYAH	NOMOR KANAL
1	KAB. BIMA	
	a. RABA-BIMA	7, 15, 23, 31, 74, 82, 90, 98, 141, 149, 157, 165
2	KOTA BIMA	39, 47, 55, 106, 114, 122, 173, 181, 189
3	KAB. DOMPU	
	a. DOMPU	3, 11, 19, 27, 70, 78, 86, 94, 137, 145, 153, 161
4	KAB. SUMBAWA	
	a. SUMBAWA BESAR	2, 10, 18, 26, 69, 77, 85, 93, 136, 144, 152, 160
5	KAB. LOMBOK TENGAH	
	a. PRAYA	5, 13, 21, 72, 80, 88, 139, 147, 155
6	KAB. LOMBOK TIMUR	
	a. SELONG	37, 45, 61, 104, 112, 128, 171, 179, 195
7	KAB. LOMBOK BARAT	
	a. TANJUNG	49, 116, 183

XXIII. PROPINSI NUSA TENGGARA TIMUR

A. RADIO SIARAN KELAS B

NO	WILAYAH	NOMOR KANAL
1	KOTA KUPANG	2, 10, 18, 26, 34, 42, 69, 77, 85, 93, 101, 109, 136, 144, 152, 160, 168, 176

B. RADIO SIARAN KELAS C

NO	WILAYAH	NOMOR KANAL
1	KAB. BELU	
	a. ATAMBUA	40, 48, 56, 64, 107, 115, 123, 131, 174, 182, 190, 198
2	KAB. NGADA	
	a. BAJAWA	7, 15, 23, 31, 74, 82, 90, 98, 141, 149, 157, 155
3	KAB. ENDE	
	a. ENDE	39, 47, 55, 63, 106, 114, 122, 130, 173, 181, 189, 197
4	KAB. TIMOR TENGAH UTARA	
	a. KEFAMENANU	8, 16, 24, 32, 75, 83, 91, 99, 142, 150, 158, 166
5	KAB. TIMOR TENGAH SELATAN	
	a. SOE	5, 13, 21, 29, 72, 80, 88, 96, 139, 147, 155, 163
6	KAB. ALOR	
	a. KALABAHI	6, 14, 22, 30, 73, 81, 89, 97, 140, 148, 156, 164
7	KAB. LEMBATA	
	a. LEWOLEBA	33, 41, 49, 57, 100, 108, 116, 124, 167, 175, 183, 191
8	KAB. FLORES TIMOR	
	a. LARANTUKA	38, 46, 54, 62, 105, 113, 121, 129, 172, 180, 188, 196
9	KAB. SIKKA	
	a. MAUMERE	4, 12, 20, 28, 71, 79, 87, 95, 138, 146, 154, 162
10	KAB. MANGGARAI	
	a. RUTENG	5, 13, 21, 29, 72, 80, 88, 96, 139, 147, 155, 163
	b. LABUHAN BAJO	17, 25, 84, 92, 151, 159
	c. REOK	1, 9, 68, 76, 135, 143
	d. KOMODO	34, 42, 101, 109, 168, 176
11	KAB. SUMBA BARAT	
	a. WAIKABUBAK	3, 11, 19, 27, 70, 78, 86, 94, 137, 145, 153, 161
12	KAB. SUMBA TIMUR	
	a. WAINGAPU	1, 9, 17, 27, 68, 76, 84, 94, 135, 143, 151, 161
	b. SEBA	6, 14, 73, 81, 140, 148

13	KAB. KUPANG	
	a. BAA	50, 58, 117, 125, 184, 192

XXIV. PROPINSI SULAWESI SELATAN

A. RADIO SIARAN KELAS B

NO	WILAYAH	NOMOR KANAL
1	KOTA MAKASSAR	2, 10, 18, 26, 34, 42, 50, 69, 77, 85, 93, 101, 109, 117, 136, 144, 152, 160, 168, 176, 184

B. RADIO SIARAN KELAS C

NO	WILAYAH	NOMOR KANAL
1	KOTA PARE-PARE	3, 11, 19, 27, 70, 78, 86, 94, 137, 145, 153, 161
2	KOTA PALOPO	3, 11, 19, 27, 70, 78, 86, 94, 137, 145, 153, 161
3	KAB. SIDENRENG RAPPANG	
	a. SIDENRENG	45, 53, 61, 112, 120, 128, 179, 187, 195
4	KAB. MAROS	
	a. MAROS	58, 125, 192
5	KAB. PANGKAJENE & KEPUALAUAN	
	a. PANGKAJENE	6, 14, 22, 30, 73, 81, 89, 97, 140, 148, 156, 164
6	KAB. BARRU	
	a. BARRU	48, 56, 64, 115, 123, 131, 182, 190, 198
7	KAB. GOWA	
	a. SUNGGU MINASA	54, 62, 121, 129, 188, 196
8	KAB. TAKALAR	
	a. TAKALAR	28, 38, 46, 95, 105, 113, 162, 172, 180
9	KAB. JENEPONTO	
	a. JENEPONTO	4, 12, 20, 71, 79, 87, 138, 146, 154
10	KAB. BANTAENG	
	a. BANTAENG	40, 48, 56, 64, 107, 115, 123, 131, 174, 182, 190, 198

11	KAB. BULUKUMBA	
	a. BULUKUMBA	8, 16, 24, 32, 75, 83, 91, 99, 142, 150, 158, 166
12	KAB. SINJAI	
	a. SINJAI	5, 13, 21, 72, 80, 88, 139, 147, 155
13	KAB. BONE	
	a. WATAMPONE	35, 43, 51, 59, 102, 110, 118, 126, 169, 177, 185, 193
14	KAB. SELAYAR	
	a. BENTENG	36, 44, 52, 103, 111, 119, 170, 178, 186
15	KAB. ENREKANG	
	a. ENREKANG	36, 65, 103, 132, 170
16	KAB. PINRANG	
	a. PINRANG	41, 49, 108, 116, 175, 183, 191
17	KAB. POLEWALI MAMASA	
	a. POLEWALI	20, 28, 57, 87, 95, 124, 154, 162
18	KAB. MAMASA	
	a. MAMASA	39, 47, 106, 114, 173, 181, 189
19	KAB. SOPPENG	
	a. WATAN SOPPENG	29, 37, 96, 104, 163, 171
20	KAB. WAJO	
	a. SENGKANG	7, 15, 23, 74, 82, 90, 141, 149, 157
21	KAB. MAJENE	
	a. MAJENE	44, 52, 60, 111, 119, 127, 178, 186, 194
22	KAB. MAMUJU	
	a. MAMUJU	2, 10, 18, 26, 69, 77, 85, 93, 136, 144, 152, 160
23	KAB. TANA TORAJA	
	a. MAKALE	7, 15, 23, 31, 74, 82, 90, 98, 141, 149, 157, 165
24	KAB. LUWU UTARA	
	a. MASAMBA	34, 42, 50, 58, 101, 109, 117, 125, 168, 176, 184, 192

XXV. PROPINSI SULAWESI TENGAH

A. RADIO SIARAN KELAS B

NO	WILAYAH	NOMOR KANAL
1	KOTA PALU	1, 9, 17, 25, 33, 41, 49, 68, 76, 84, 92, 100, 108, 116, 135, 143, 151, 159, 167, 175, 183

B. RADIO SIARAN KELAS C

NO	WILAYAH	NOMOR KANAL
1	KAB. MOROWALI	
	a. BUNGKU	6, 14, 22, 30, 73, 81, 89, 97, 140, 148, 156, 164
2	KAB. BUOL	
	a. BUOL	7, 15, 23, 31, 74, 82, 90, 98, 141, 149, 157, 165
3	KAB. BANGGAI	
	a. LUWUK	34, 42, 50, 58, 101, 109, 117, 125, 168, 176, 184, 192
4	KAB. POSO	
	a. POSO	4, 12, 20, 28, 71, 79, 87, 95, 138, 146, 154, 162
5	KAB. BANGGAI KEPULAUAN	
	a. BANGGAI	2, 10, 18, 26, 69, 77, 85, 93, 136, 144, 152, 160
6	KAB. TOLI-TOLI	
	a. TOLI-TOLI	3, 11, 19, 27, 70, 78, 86, 94, 137, 145, 153, 161
7	KAB. DONGGALA	
	a. DONGGALA	5, 13, 21, 29, 72, 80, 88, 96, 139, 147, 155, 163

XXVI. PROPINSI GORONTALO

A. RADIO SIARAN KELAS B

NO	WILAYAH	NOMOR KANAL
1	KOTA GORONTALO	1, 9, 17, 25, 33, 41, 49, 68, 76, 84, 92, 100, 108, 116, 135, 143, 151, 159, 167, 175, 183

B. RADIO SIARAN KELAS C

NO	WILAYAH	NOMOR KANAL
1	KAB. GORONTALO	
	a. LIMBOTO	5, 13, 21, 29, 72, 80, 88, 96, 139, 147, 155, 163
	b. SUMALATA	2, 69, 136, 197
2	KAB. BOALEMO	
	a. TILAMUTA	52, 60, 119, 127, 186, 194
	b. MARISA	4, 12, 20, 28, 71, 79, 87, 95, 138, 146, 154, 162
	c. POPAYATO	1, 9, 68, 76, 135, 143

XXVII. PROPINSI SULAWESI UTARA

A. RADIO SIARAN KELAS B

NO	WILAYAH	NOMOR KANAL
1	KOTA MANADO	3, 11, 19, 27, 35, 43, 51, 70, 78, 86, 94, 102, 110, 118, 137, 145, 153, 161, 169, 177, 185

B. RADIO SIARAN KELAS C

NO	WILAYAH	NOMOR KANAL
1	KOTA BITUNG	39, 47, 55, 63, 106, 114, 122, 130, 173, 181, 189, 197
2	KAB. BOLAANG MONGONDOW	
	a. KOTAMUBAGU	34, 42, 50, 58, 101, 109, 117, 125, 168, 176, 184, 192
	c. BOLAANGUKI	6, 14, 73, 81, 140, 148
3	KAB. MINAHASA	
	a. TONDANO	7, 15, 23, 31, 74, 82, 90, 98, 141, 149, 157, 165
	b. TOMOHON	58, 66, 125, 133, 192
4	KAB. SANGIHE TALAUD	
	a. TAHUNA	45, 53, 61, 112, 120, 128, 179, 187, 195

XXVIII. PROPINSI SULAWESI TENGGARA

A. RADIO SIARAN KELAS B

NO	WILAYAH	NOMOR KANAL
1	KOTA KENDARI	1, 9, 17, 25, 33, 41, 49, 68, 76, 84, 92, 100, 108, 116, 135, 143, 151, 159, 167, 175, 183

B. RADIO SIARAN KELAS C

NO	WILAYAH	NOMOR KANAL
1	KAB. MUNA	
	a. RAHA	4, 12, 20, 28, 71, 79, 87, 95, 138, 146, 154, 162
2	KAB. BUTON	
	a. BAU-BAU	36, 44, 52, 60, 103, 111, 119, 127, 170, 178, 186, 194
3	KOTA BAU-BAU	Idem 2.a
4	KAB. KOLAKA	
	a. KOLAKA	6, 14, 22, 30, 73, 81, 89, 97, 140, 148, 156, 164
5	KAB. KENDARI	
	a. UNA AHA	37, 45, 53, 61, 104, 112, 120, 128, 171, 179, 187, 195

XXIX. PROPINSI MALUKU

A. RADIO SIARAN KELAS B

NO	WILAYAH	NOMOR KANAL
1	KOTA AMBON	2, 10, 18, 26, 34, 42, 50, 69, 77, 85, 93, 101, 109, 117, 136, 144, 152, 160, 168, 176, 184

B. RADIO SIARAN KELAS C

NO	WILAYAH	NOMOR KANAL
1	KAB. MALUKU TENGAH	
	a. AMAHAI	21, 29, 37, 45, 88, 96, 104, 112, 155, 163, 171, 179
	b. KAIRATU	6, 14, 73, 81, 140, 148

	c. TANIWEL	39, 47, 106, 114, 173, 181
	d. BULA	4, 12, 71, 79, 138, 146
	e. BANDA	53, 61, 120, 128, 187, 195
	f. PULAU HARUKU	59, 67, 126, 134, 193
2	KAB. BURU	
	a. NAMLEA	20, 28, 36, 44, 87, 95, 103, 111, 154, 162, 170, 178
3	KAB. MALUKU TENGGARA BARAT	
	a. SAUMLAKI	1, 9, 17, 25, 68, 76, 84, 92, 135, 143, 151, 159
4	KAB. MALUKU TENGGARA	
	a. TUAL	3, 11, 19, 27, 70, 78, 86, 94, 137, 145, 153, 161

XXX. PROPINSI MALUKU UTARA

A. RADIO SIARAN KELAS B

NO	WILAYAH	NOMOR KANAL
1	SOFIFI	5, 13, 21, 29, 37, 45, 72, 80, 88, 96, 104, 112, 139, 147, 155, 163, 171, 179

B. RADIO SIARAN KELAS C

NO	WILAYAH	NOMOR KANAL
1	KOTA TERNATE	1, 9, 17, 25, 68, 76, 84, 92, 135, 143, 151, 159
1	KAB. HALMAHERA TENGAH	
	a. SOA SIU	46, 54, 62, 113, 121, 129, 180, 188, 196
2	KAB. MALUKU UTARA	
	a. GALELA	32, 40, 99, 107, 166, 174
	b. JALLOLO	50, 58, 117, 125, 184, 192
	c. P. MOROTAI	45, 53, 112, 120, 179, 187
	d. TOBELO	19, 27, 86, 94, 153, 161

XXXI. PROPINSI PAPUA

A. RADIO SIARAN KELAS B

NO	WILAYAH	NOMOR KANAL
1	KOTA JAYAPURA	2, 10, 18, 26, 34, 42, 50, 69, 77, 85, 93, 101, 109, 117, 136, 144, 152, 160, 168, 176, 184

B. RADIO SIARAN KELAS C

NO	WILAYAH	NOMOR KANAL
1	KAB. JAYA WIJAYA	
	a. WAMENA	5, 13, 21, 29, 72, 80, 88, 96, 139, 147, 155, 163
	b. BOKONDINI	41, 49, 108, 116, 175, 183
2	KAB. MERAUKE	
	a. MERAUKE	2, 10, 18, 26, 69, 77, 85, 93, 136, 144, 152, 160
	b. MINDIPTANA	8, 16, 75, 83, 142, 150
	c. TANAH MERAH	24, 32, 91, 99, 158, 166
3	KAB. PUNCAK JAYA	
	a. KOTA MULIA	1, 9, 17, 25, 68, 76, 84, 92, 135, 143, 151, 159
4	KAB. JAYAPURA	
	a. SENTANI	58, 125, 192
5	KAB. SARMI	
	a. SARMI	7, 15, 23, 31, 74, 82, 90, 98, 141, 149, 157, 165
6	KAB. BIAK NUMFOR	
	a. BIAK	3, 11, 19, 27, 70, 78, 86, 94, 137, 145, 153, 161
7	KAB. NABIRE	
	a. NABIRE	2, 10, 18, 26, 34, 69, 77, 85, 93, 101, 136, 144, 152, 160, 168
8	KAB. PANIAI	
	a. ENAROTALI	7, 15, 23, 31, 74, 82, 90, 98, 141, 149, 157, 165
9	KAB. MIMIKA	
	a. TIMIKA	3, 11, 19, 27, 70, 78, 86, 94, 137, 145, 153, 161
	b. TEMBAGAPURA	35, 43, 51, 102, 110, 118, 169, 177, 185


10	KAB. YAPEN WAROPEN	
	a. SERUI	6, 14, 22, 73, 81, 89, 140, 148, 156,
	b. YAPEN TIMUR	38, 46, 105, 113, 172, 180
	c. YAPEN BARAT	54, 62, 121, 129, 188, 196
11	KAB. SORONG	
	a. TEMINABUAN	21, 29, 88, 96, 155, 163
12	KOTA SORONG	1, 9, 17, 25, 33, 68, 76, 84, 92, 100, 135, 143, 151, 159, 167
13	KAB. MANOKWARI	
	a. MANOKWARI	1, 9, 17, 25, 68, 76, 84, 92, 135, 143, 151, 159
	b. BINTUNI	9, 17, 76, 84, 143, 151
	c. ORANSBARI	5, 13, 72, 80, 139, 147
14	KAB. FAK-FAK	
	a. FAK-FAK	7, 15, 23, 31, 74, 82, 90, 98, 141, 149, 157, 165
	b. KOKAS	39, 47, 106, 114, 173, 181
15	KAB. KAIMANA	
	a. KAIMANA	21, 29, 88, 96, 155, 163

MENTERI PERHUBUNGAN

ttd

AGUM GUMELAR, M.Sc.

SALINAN Keputusan ini sesuai dengan aslinya
Kepala Biro Hukum dan KSLN


KALKO NUGROHO, SH
NIP. 120105102